

«СОГЛАСОВАНО»
Глава администрации
п.Рудничный
Ряпусов А.В.
«30» июня 2020 г.

«УТВЕРЖДАЮ»
Директор
МАОУ «СОШ № 3»
Шершнёва В.Б.
«30» июня 2020 г.

«СОГЛАСОВАНО»
Начальник ОГИБДД
МО МВД России
«Красноурбинский»
Клинк А.В.
«30» июня 2020 г.

ПАСПОРТ

дорожной безопасности образовательного учреждения
Муниципальное автономное образовательное учреждение
«Средняя общеобразовательная школа № 3»

Общие сведения

Муниципальное автономное общеобразовательное учреждение
«Средняя общеобразовательная школа №3»

Юридический адрес ОУ: 624465 Свердловская область, город
Красноурьинск, посёлок Рудничный, улица Пушкина 22

Фактический адрес ОУ: 624465 Свердловская область, город
Красноурьинск, посёлок Рудничный, улица Пушкина 22, ул.
Первомайская 11

Руководители ОУ:

Директор (руководитель) Шершнёва Вера Борисовна 5-07-39
(фамилия, имя, отчество) (телефон)

Заместитель директора
по учебной работе

Бочкарёва Елена Владимировна 5-07-39
(фамилия, имя, отчество) (телефон)

Заместитель директора
по воспитательной работе

Щупова Анна Валерьевна 5-07-39
(фамилия, имя, отчество) (телефон)

Ответственные работники
муниципального органа образования

(должность) (фамилия, имя, отчество) (телефон)

Ответственные от

Госавтоинспекции инспектор ОГБДД Бершауэр Марина Александровна
(должность) (фамилия, имя, отчество)

Ответственные работники

за мероприятия

по профилактике детского травматизма

педагог-организатор Симакова Наталья Николаевна
(должность) (фамилия, имя, отчество)

89086341910

(телефон)

Руководитель или ответственный
работник дорожно-эксплуатационной
организации, осуществляющей
содержание УДС*

Черепанов С.П.
(фамилия, имя, отчество)

51-420
(телефон)

Руководитель или ответственный
работник дорожно-эксплуатационной
организации, осуществляющей
содержание ТСОДД

Черепанов С.П.
(фамилия, имя, отчество)

51-420
(телефон)

Количество учащихся 450 человека

Наличие уголка по БДД имеется (холл первого этажа)
(если имеется, указать место расположения)

Наличие класса по БДД не имеется
(если имеется, указать место расположения)

Наличие автогородка (площадки) по БДД не имеется

Наличие автобуса в ОУ не имеется
(при наличии автобуса)

Владелец автобуса муниципальное казённое учреждение «Центр развития
и мониторинга образовательных учреждений городского округа
Краснотурьнск»
(ОУ, муниципальное образование и др.)

Время занятий в ОУ: 8 : 30 - 14 : 30

внеклассные занятия: 14 : 00 – 19 : 30 (период)

Телефоны оперативных служб:

1. Скорая помощь – 6-20-84, 5-07-35
2. Полиция – 6-21-79, 6-74-24
3. Газовая служба – 6-40-48
4. Пожарная охрана – 6-64-18, 5-08-65

* Дорожно-эксплуатационные организации, осуществляющие содержание УДС, несут ответственность в соответствии с законодательством Российской Федерации (Федеральный закон «О безопасности дорожного движения» №196-ФЗ, КоАП, Гражданский кодекс).

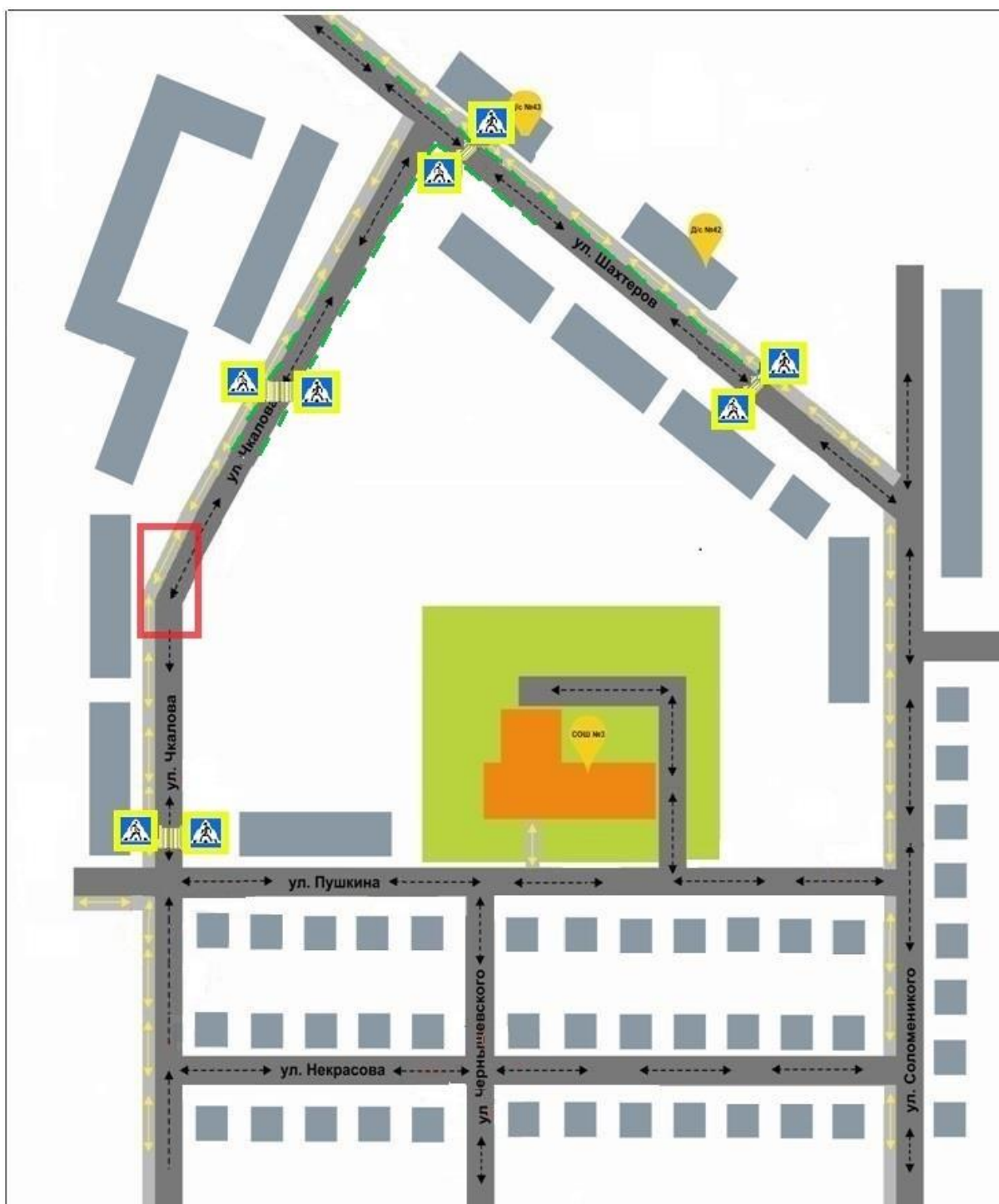
Содержание

I. План-схемы образовательного учреждения.








- 1) Район расположения ОУ, пути движения транспортных средств и детей (учеников, обучающихся);
- 2) организация дорожного движения в непосредственной близости от образовательного учреждения с размещением соответствующих технических средств организации дорожного движения, маршруты движения детей и расположение парковочных мест;
- 3) маршруты движения организованных групп детей от ОУ к стадиону, парку или к спортивно-оздоровительному комплексу;
- 4) пути движения транспортных средств к местам разгрузки/погрузки и рекомендуемых безопасных путей передвижения детей по территории образовательного учреждения.

I. План-схемы ОУ

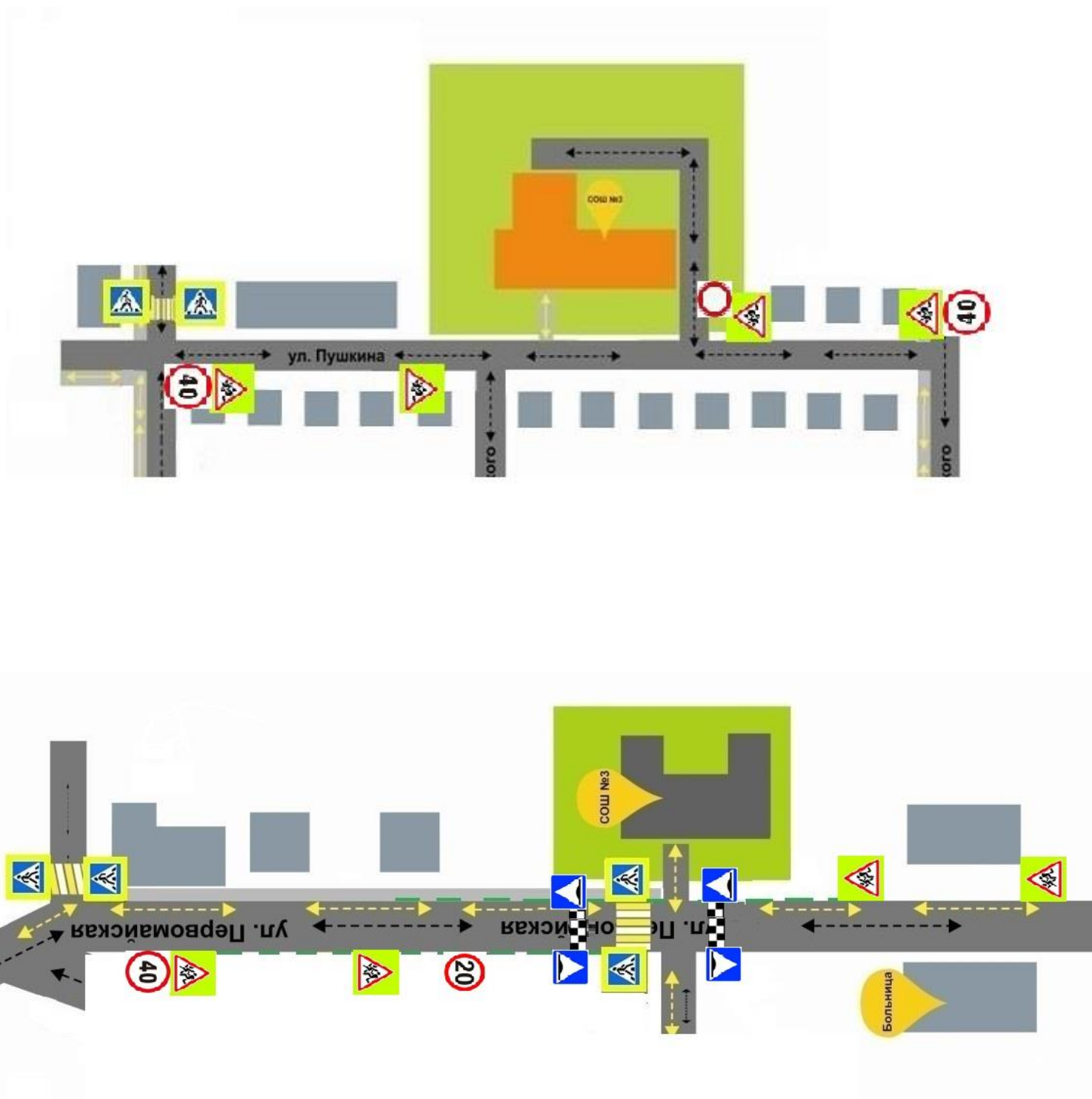
1. Район расположения ОУ, пути движения транспортных средств и детей (учеников)





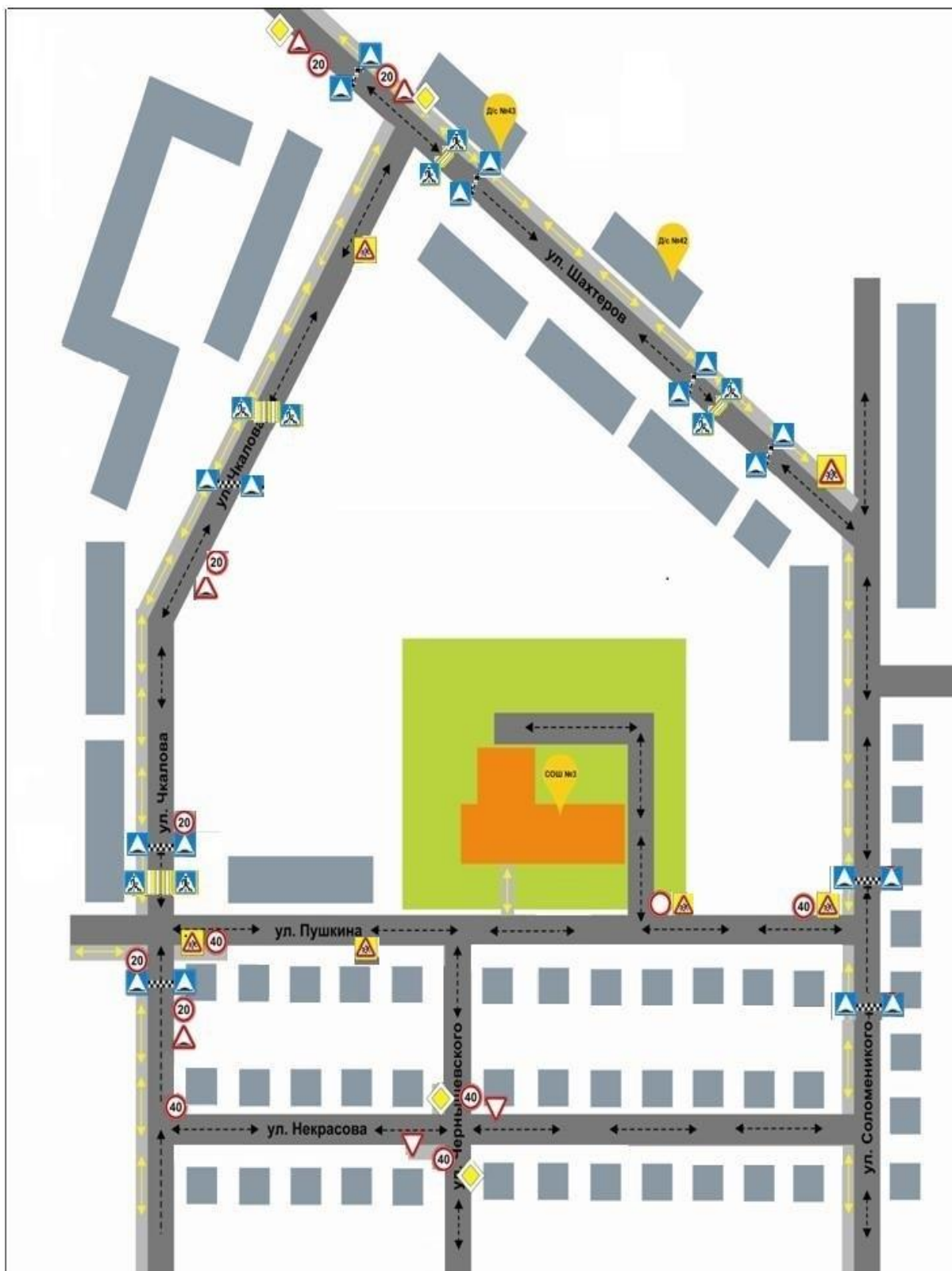
	<p>Жилая застройка</p>
	<p>Проезжая часть</p>
	<p>Тротуар</p>
	<p>Движение детей по тротуарам / обочине</p>
	<p>Движение транспортных средств</p>
	<p>Опасные участки</p>
	<p>Ограждение</p>

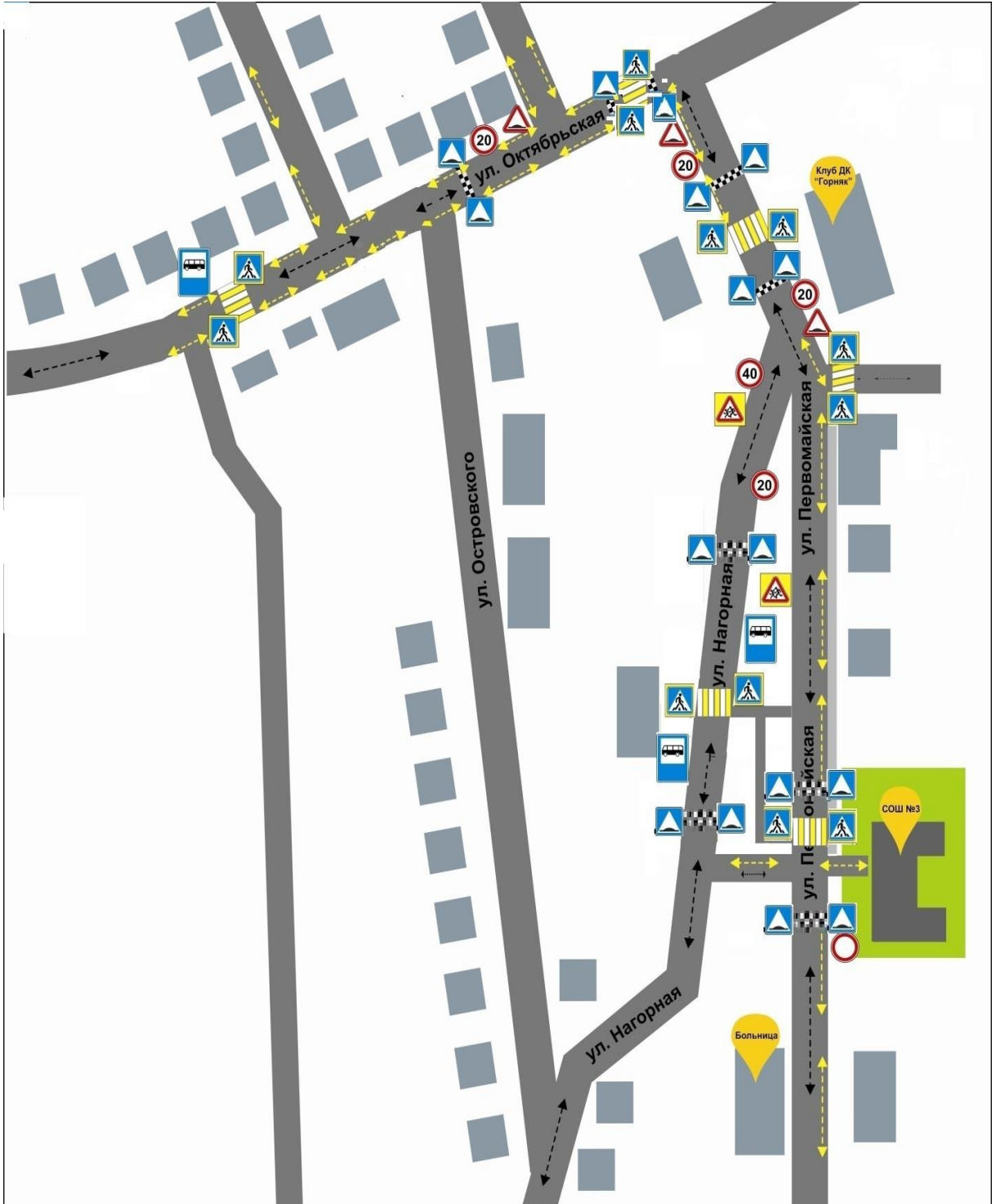
2. Схема организации дорожного движения в непосредственной близости от ОУ с размещением соответствующих технических средств организации дорожного движения, маршрутов движения детей







	Жилая застройка
	Проезжая часть
	Тротуар
	Движение детей по тротуарам / обочине
	Движение транспортных средств
	Опасные участки
	Ограждение
	Знак «Пешеходный переход»
	Знак «Искусственная неровность»
	Знак «Осторожно дети»
	Знак «Ограничение скорости»
	Знак «Движение запрещено»

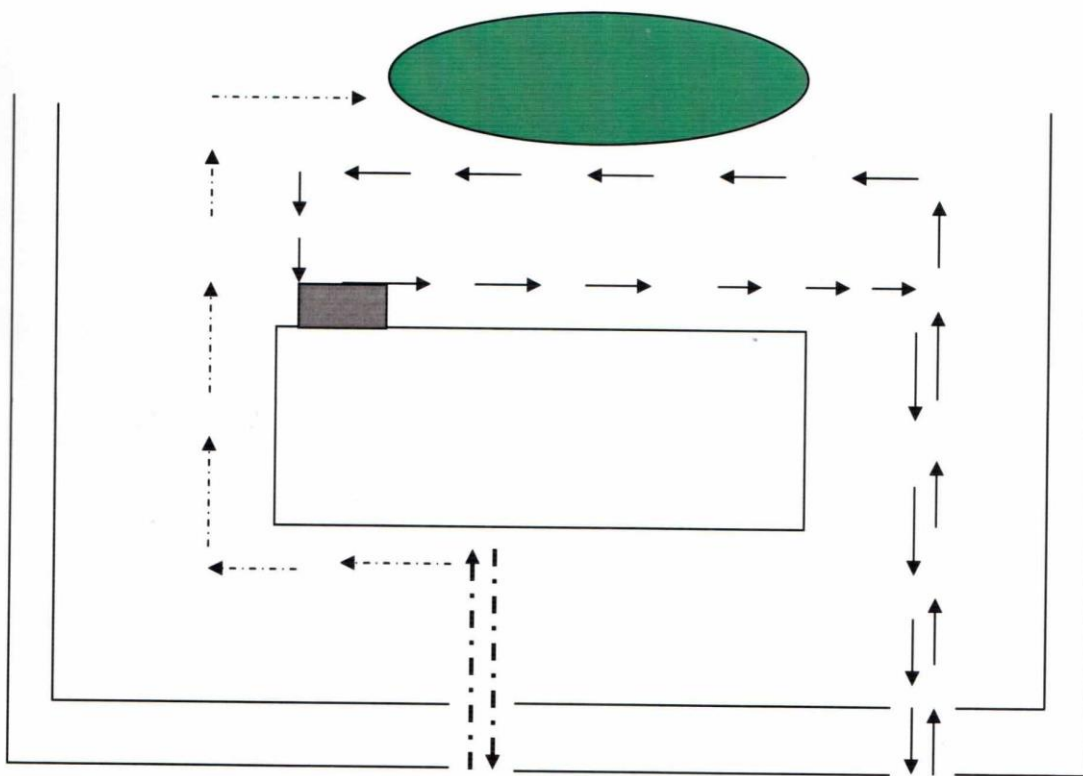
3. Маршруты движения организованных групп детей от ОУ к стадиону, парку или спортивно-оздоровительному комплексу







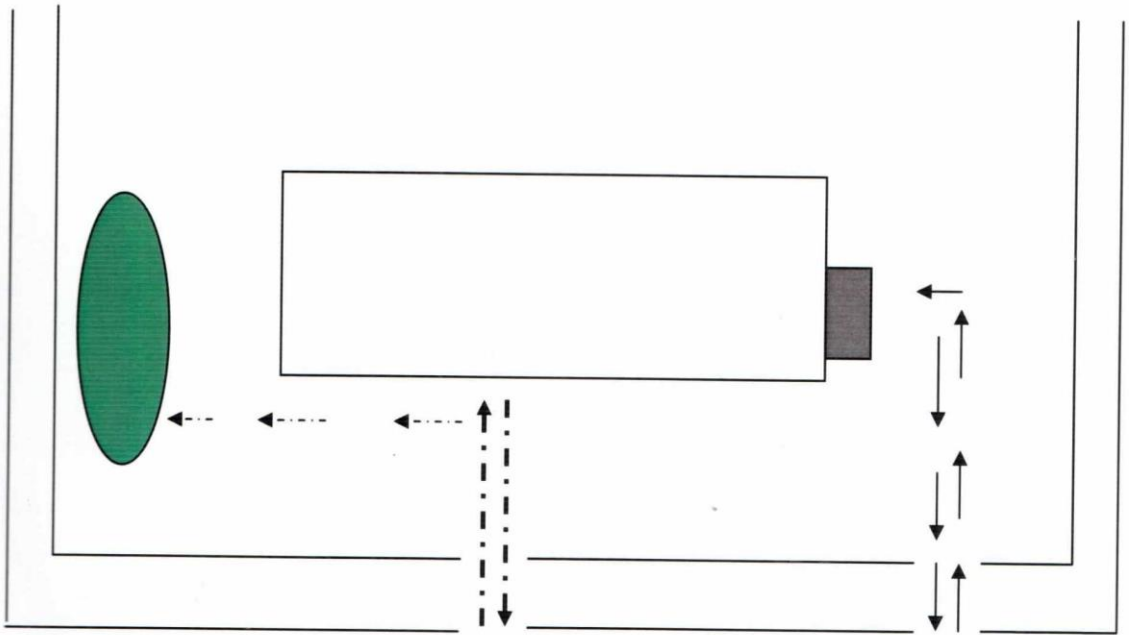







	Жилая застройка
	Проезжая часть
	Тротуар
	Направление безопасного движения группы детей к стадиону, парку или спортивно – оздоровительному комплексу

4. Пути движения транспортных средств в местах разгрузки / погрузки и рекомендуемые пути передвижения детей по территории ОУ



	Здание №1 ОУ
	Место разгрузки/погрузки
	Движение детей
	Движение транспортных средств по территории ОУ
	Школьный стадион



	Здание №2 ОУ
	Место разгрузки/погрузки
	Движение детей
	Движение транспортных средств по территории ОУ
	Школьный стадион